

Kohila Vallavalitsus  
vallavalitsus@kohila.ee

Teie 21.10.2022 nr 7-1/81

Meie 08.11.2022 nr 3-1.1/2022/5791

### RMK ettepanekud Kohila valla üldplaneeringusse

Esitasite RMK-le arvamuse andmiseks Kohila valla üldplaneeringu.

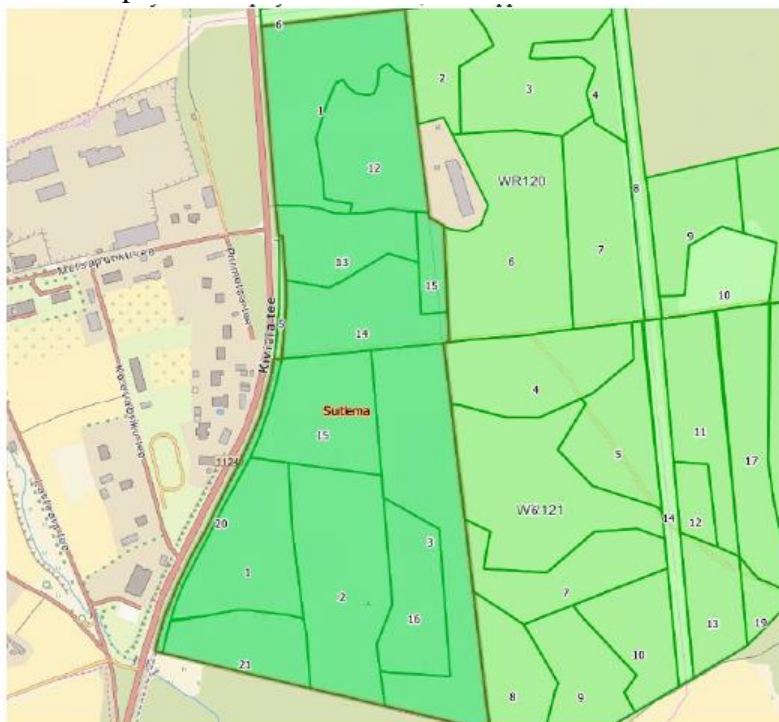
Oleme materjalidega tutvunud.

Lähtuvalt meie vahelistest konsultatsioonidest palume RMK ettepanekul kavandatud KAH alad viia kooskõlla RMK ettepanekus näidatud piiridesse (lisatud joonistel ja meile saadetud kaardikihtidel **tumedam roheline**).

Juhime tähelepanu, et Sutlema KAH ala ulatub RMK ettepanekuna põhja pool kuni kõrgepingeliinini, mitte kuni RMK katastriüksuse lõpuni.

Palume elektriliinist põhjapoole jääv osa KAH alast välja arvata.

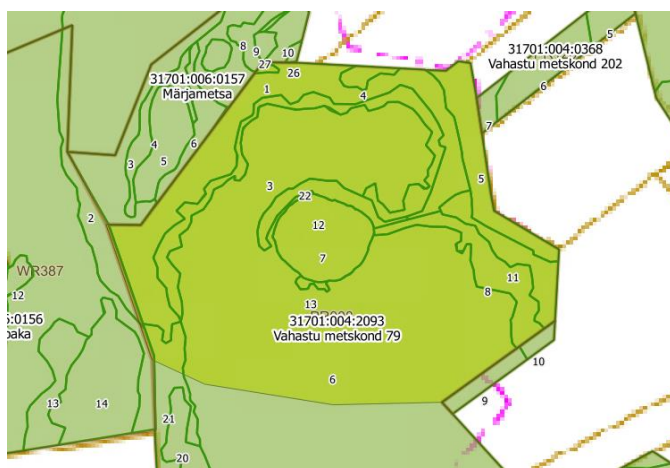
Meie ettepanek Sutlema KAH ala kohta



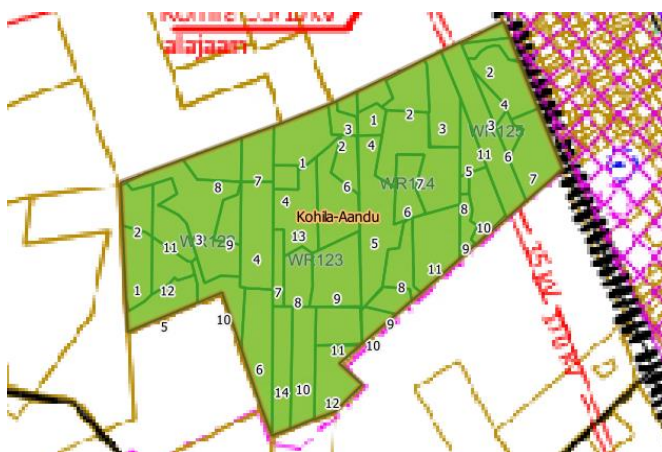
Teie saadetud joonis



Omavalitsuse KAH alade ettepanekuga Kõnnu järve ümbruses



ja Aandus



on RMK nõustunud.

Palume Teid RMK-le lisandunud maaüksusel asuvat rohumaad ID-130999 väärtuslikuks põllumaaks mitte arvata. Sisuliselt koosneb ala kahest lahustükist, mõlema pindala on alla kahe hektari. Teine neist on ilmsete metsastumise tunnustega. Piirkonnas on avatud maastikke piisavalt - ei ole otstarbekas ainuüksi maa avatuna hoidmiseks fossiilset ressurssi kulutada. Just

metsastuvad rohumaad on rohepöörde kriitilisel lähi kümnendil põllumajanduslikest maadest parimad süsiniku sidujad.

Kui alale tekib tõsiseltvõetav rendihuvi, saame selle välja rentida põllumajanduslikuks kasutuseks.

Täname, et kaasasite meid üldplaneeringu koostamisse sisuliselt ja soovime ka edaspidiseks igakülgset ja tulemuslikku meievahelist koostööd.

Lugupidamisega

(allkirjastatud digitaalselt)

Margus Emberg  
RMK Raplamaa metsaülem

Teadmiseks: Keskkonnaministeerium keskkonnaministeerium@envir.ee